

Муниципальное бюджетное учреждение
«Центр пространственного развития городского округа Верхняя Пышма»

**ПРОЕКТ ПЛАНИРОВКИ ТЕРРИТОРИИ И ПРОЕКТ
МЕЖЕВАНИЯ ТЕРРИТОРИИ ЗАГОРОДНОГО
ОЗДОРОВИТЕЛЬНОГО ЛАГЕРЯ «МЕДНАЯ ГОРКА»**

ПРОЕКТ МЕЖЕВАНИЯ ТЕРРИТОРИИ

Основная (Утверждаемая) часть


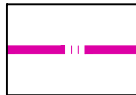

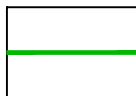
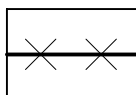

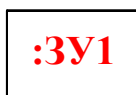
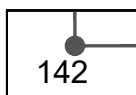

Том 3. Раздел 1. Проект межевания территории. Графическая часть.




шифр: 62-3212-2023 ПМТ

Изм.	№ док.	Подпись	Дата

ВЕРХНЯЯ ПЫШМА
2024



- | | |
|---|--|
|  | Граница населенного пункта п. Санаторный городского округа Верхняя Пышма |
|  | Граница проекта межевания |
|  | Границы земельных участков, поставленных на кадастровый учет |
|  | Границы кадастровых кварталов |
|  | Красные линии отменяемые |
|  | Границы образуемых земельных участков |
|  | Условный номер образуемого земельного участка |
|  | Номер характерной точки границы образуемого земельного участка |
|  | Границы зон действия сервитута |

						62-3212-2023 ПМТ			
						Проект межевания территории загородного оздоровительного лагеря "Медная горка"			
Изм.	Кол.	Лист	Док.	Подпись	Дата		Стация	Лист	Листов
Проверил	Дьячкова			03.24		Основная (утверждаемая) часть проекта межевания территории	ПМТ	1	
Разработал	Чемакина			03.24		Чертеж межевания территории М 1:1000	МБУ "Центр пространственного развития ГО Верхняя Пышма"		
Разработал	Ковязина			03.24					